

Förslag till ändring av byggnadsplaner  
 för område å  
 Dyrtorp 1<sup>3</sup> och 1<sup>4</sup>  
 i Färgelanda socker, Älvsborgs län;  
 uppgjort år 1946 av

Bertil Borg

distriktslantmätare

Skala 1:2000

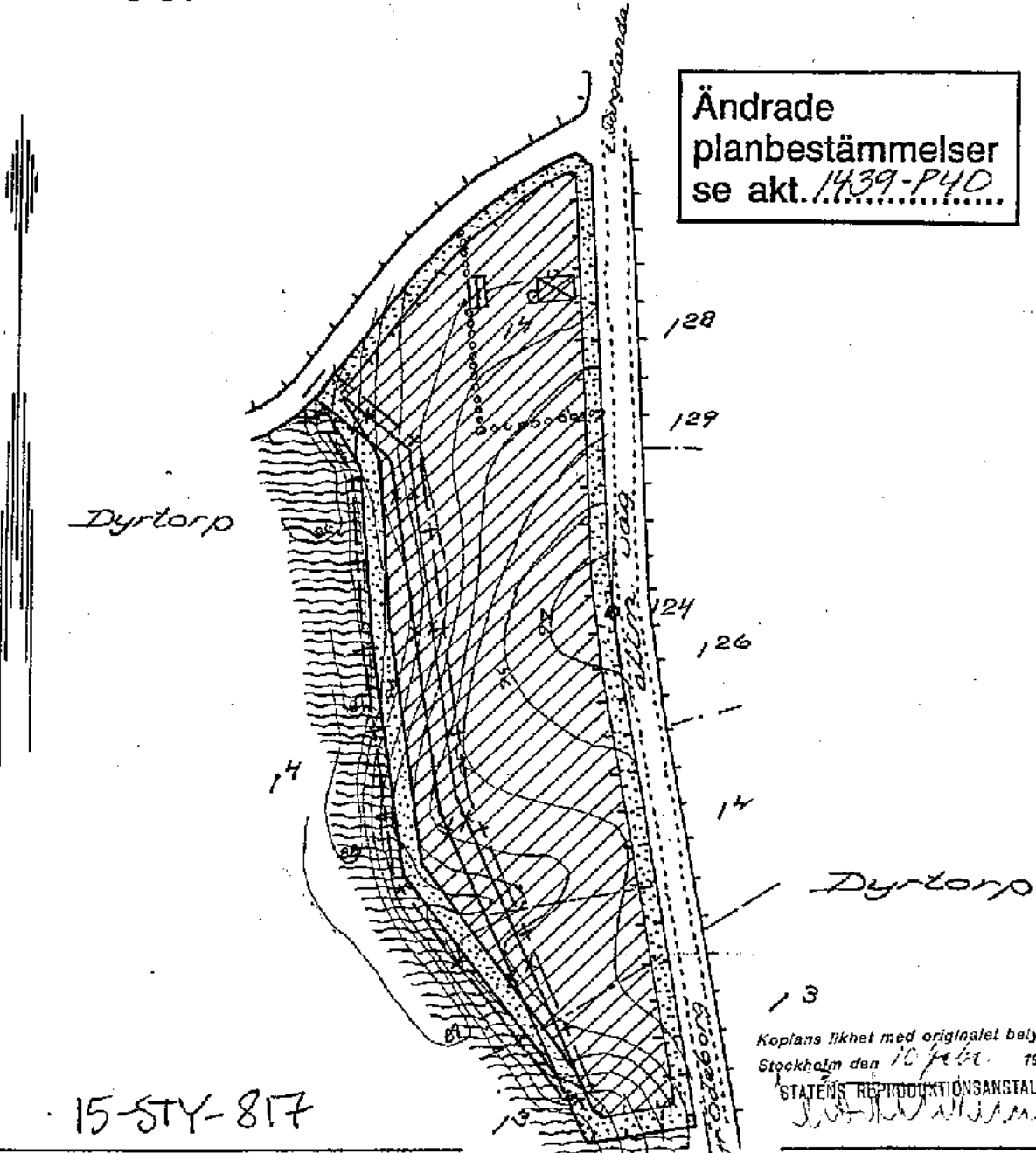
Tillhör Länsstyrelsens i Älvsborgs län resolution den 8 november 1947, nr 25 pag. 261  
 Byggn. D. 1946

Teckningar

- + — linje, 3 m. utan för det område förslaget avser;
- — — — — fastställd byggnadsplanelinje, avsedd att bibehållas;
- \* \* \* \* \* " " " " " utgå;
- — — — — föreslages byggnadsplanelinje;


Övriga å förslaget angivna be-  
 teckningar hänföra sig till förut  
 fastställda byggnadsplanbe-  
 stämmelser.

Ändrade  
 planbestämmelser  
 se akt. 1439-P40



15-STY-817

Kopians likhet med originalet bekrägas.  
 Stockholm den 10 febr. 1948.  
 STATENS REPRODUKTIONSANSTALT



**Akt nr:**

**15 - STY - 817**

\*AU\$15-STY-817\*

Ändrade  
planbestämmelser  
se akt. 1439-P40

Ändr. av byggnadsplan

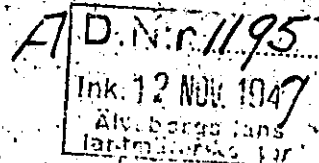
Nr 817

15-STY-817

innehåller 2 skrivna sidor,  
1 karta, akt

Viss ändr. av byggplan

Nr 817



Avskrift.

Nr 25 pag. 261

Byggn.D. 1946.

Länstyrelsens i Älvsborgs län resolution i fråga om fastställelse av förslag till viss ändring av den för Färgelanda stationsområde gällande byggnadsplanen; Efter anslag given Vänersborg i landkansliet den 8 november 1947.

Uti en den 23 september 1946 hit inkommen skrivelse hava läroverksadjunkten K.G. Edström, Kristianstad, samt Anni Karlsson och Georg Jacobson, Färgelanda, anhållit om fastställelse å ett av distriktlantmätaren Bertil Borg upprättat förslag till viss ändring av den för Färgelanda stationsområde i Färgelanda socken fastställda byggnadsplanen. Ändringsförslaget, som åskådliggjorts å karta med tillhörande beskrivning, berör Edström tillhöriga fastigheten Dyrtorp 1<sup>4</sup> samt Anni Karlsson och Jacobson tillhöriga fastigheten Dyrtorp 1<sup>3</sup> och innebär viss utökning av område, som får bebyggas, genom minskning av parkområde. För det av ändringsförslaget berörda området avses att gälla samma bestämmelser, som gälla för lika be-

Utan avgift.

Överlantmätaren.

tecknade områden i den av Länsstyrelsen den 10 oktober 1935 fastställda byggnadsplanen.

Länsarkitekten, överlantmätaren och byggnadsnämnden för Färge-  
landa byggnadsplanområde hava avgivit yttranden i Hrendet.

Länsstyrelsen har tagit handlingarnas innehåll i övervägande  
och finner, med stöd av 60 § stadsplanlagen, skäligt fastställa  
ifrågavarande byggnadsplanändring.


Sökandena hava till statsverket erlagga granskningsavgift  
med 20 kronor.

Den, som med detta beslut icke åtar sig, tillgäta Kungl.  
Maj:st ämbets utgående undermåliga bevis, vilka utgör vid statens förlust  
förlust till Kungl. Kommunikationsdepartementet inkommande senast den 15  
inon en månad härfter, kr och dag som ovan.

På länsstyrelsens vägnar

Chr. Fahlörantz.

Bestyrkes å tjänstens vägnar:



1935

Avskrift.

Nr 25 pag. 261

Byggn.D. 1946.

B E S K R I V N I N G

till

förslag till ändring av byggnadsplanen för område å fastigheterna Dyr-  
torp 1<sup>3</sup> och 1<sup>4</sup> inom Färgelanda byggnadsplaneområde, Färgelanda socken,  
Älvsborgs län.

För det område, som beröres av förslaget, har länsstyrelsen fastställt  
byggnadsplan den 10 oktober 1935. I området ingår delar av fastigheterna  
Dyrtorp 1<sup>3</sup> och 1<sup>4</sup>.

Förslaget avser utvidgning av den för bostadsändamål avsedda marken  
för det byggnadskvarter, som angives å den till ändringsförslaget hörande  
kartan, varigenom parkområdet enligt gällande byggnadsplan kommer att  
minskas. Den ifrågasatta ändringen måste anses vara till fördel med tanke  
på önskemålet att giva blivande bostadsfastigheter utmed allmänna vägen  
ett större djup samt önskemålet att för bostadsändamål utnyttja hela den  
befintliga åkerarealen. Minskningen av parkområdet synes icke vara till  
nackdel med hänsyn till kravet å omfattningen av den mark, som å ifråga-  
varande plats bör utgöra park.

Någon ändring av förut fastställda byggnadsplanebestämmelser ifråga-  
sattes icke. De å kartan angivna beteckningarna hänföra sig till förut  
fastställda byggnadsplanebestämmelser.

Färgelanda den 18 september 1946.

Bertil Borg.

distriktslantmätare.

Utan avgift.

Bestyrkes å tjänstens vägnar.  
*[Handwritten signature]*

Överlantmätaren.