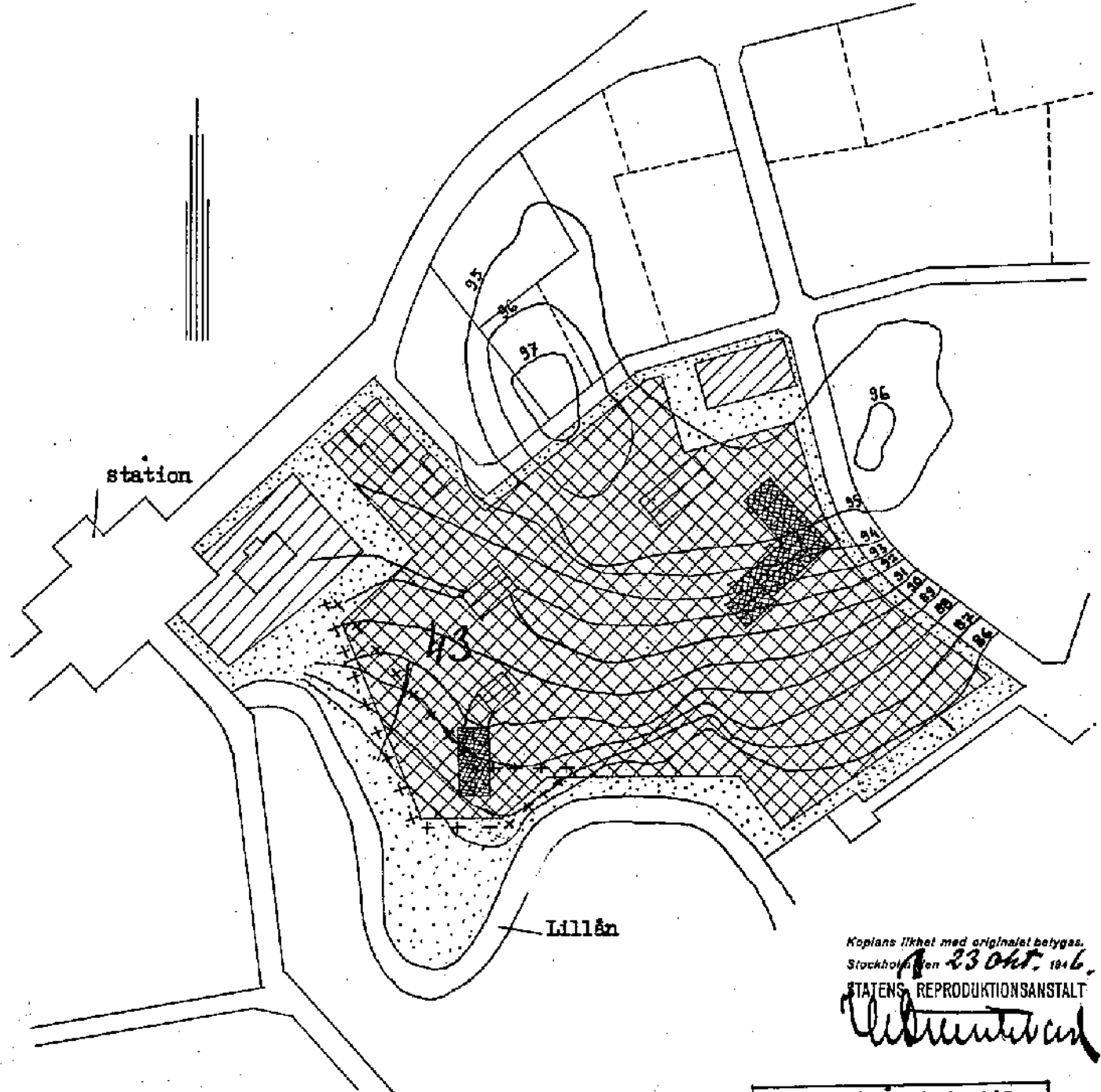


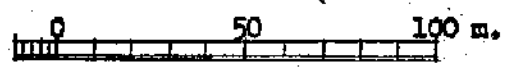
735

Förslag till ändring av byggnadsplanen för del av Dalssländs  
Folkhögskolans område inom Bergslagens län.

Tillhör Länsstyrelsens i Älvsborgs län  
beslut den 16 maj 1946, nr 3 pag. 251  
Byggn. D. 1946.



Kopiens likhet med originalet bevisas.  
Stockholm den 23 Okt. 1946.  
STATENS REPRODUKTIONSANSTALT  
*Ullentag*



Beteckningar:  
+ + + + = linje 3 (tre) meter utanför det område som beröres  
av ändringen.  
För det av ändringen berörda området skola gälla samma bestämmel-  
ser som gälla för lika betecknade områden i 11 oktober 1935  
fastställd byggnadsplan.

JOHN ÅKERLUND ARKITEKT	
RITH. No 1465 I S. 1	
RIT AV KOR AV T.A.	
DEN 19.3.	1946
REGERINGSGATAN STOCKHOLM.	

15-STY-735 Omr. av byggnadsplan 1946



**Akt nr:**

**15-STY-735**

\*AU\$15-STY-735\*

Ändrade  
planbestämmelser  
se akt. 1439-P40

Ändr. av byggnadsplan  
för Färgelanda stationssamhälle.

Nr. 735

15-STY-735

Innehåller ..... 3 ..... skrivna sidor,  
..... karta i aktens

Viss ändr. av byggnadsplan

D. Nr. 564  
Ink. 17 MAJ 1946  
Älvsborgs läns  
överlantmätare

Nr 735

Avskrift.

Nr 3 pag. 251

Byggn.D. 1946

Länstyrelsens i Älvsborgs län resolution i fråga om fastställelse å förelag till viss ändring av den för Färgelanda stationsamhälle gällande byggnadsplanen; Efter anslag given Vänerborg i landskansliet den 16 maj 1946.

Uti en den 24 januari 1946 hit inkommen skrivelse har Älvsborgs läns landstings förvaltningsutskott anhållit om fastställelse å ett av arkitekten John Åkerlund upprättat förslag till viss ändring av den för Färgelanda stationsamhälle i Färgelanda socken fastställda byggnadsplanen. Ändringsförslaget, som åskådliggjorts å karta med tillhörande beskrivning, berör landstingets tillhöriga fastigheten Färgelanda Prästgården 1<sup>43</sup> och innebär viss utökning av område som får bebyggas. För det av ändringsförslaget berörda området avses att gälla samma bestämmelser, som gälla för lika betecknade områden i den av Länstyrelsen den 10 oktober 1935 fastställda byggnadsplanen.

Länssarkitekten, vägförvaltningen och överlantmätaren i länet samt byggnadsnämnden för Färgelanda byggnadsplansområde och Färgelanda sockens kommunalnämnd hava avgivit yttranden i ärendet.

---

Länstyrelsen har tagit handlingarnas innehåll i övervägande och

Utan avgift.

Överlantmätaren

2  
finner, med stöd av 60 § stadsplanelagen, skälägt fastställa

ifrågavarende byggnadsplaneändring.

Sökanden har att till statsverket erlägga granskningsavgift med  
20 kronor.


Den, som med detta beslut icke åtnöjes, äger att däröver hos  
Kungl. Maj:st anföra underdåniga besvär, vilka böra vid talans för-  
lust till Kungl. Kommunikationsdepartementet inkomma senast inom en  
månad härefter. År och dag som ovan.

På länsstyrelsens vägnar:

Chr. Fahlcrantz.

Uno Hentz.

Bestyrkes Å tjänstens vägnar:



A D. Nr. 564 3  
Ink. 9 AUG. 1946  
Lantmätarsämb. 1946

Avskrift.

Nr 3 pag. 251

Byggn.D. 1946.

Beskrivning till ändring av byggnadsplanen för del av Dalslands Folkhögskolas område inom Färgelanda, Älvsborgs län.

Det av ändringen berörda området ligger inom Färgelanda stations-  
samhälle, för vilket byggnadsplan faststälts den 11 oktober 1935, är  
där beläget på den avstyckning från Färgelanda Prästgården 1<sup>l</sup>, som  
disponeras av Dalslands Folkhögskola och äges av Älvsborgs läns Lands-  
ting.

Ändringen avser sådan utökning av det område å tomtplatsen, som  
får bebyggas, att tillbyggnad av elevhemmet kan ske i enlighet med av  
arkitekt J. Åkerlund upprättade ritningar. Arbetstillstånd för upp-  
förande av byggnaden i enlighet med dessa ritningar har erhållits.


För det av ändringen berörda området skola gälla samma bestämmel-  
ser, som gälla för lika betecknade områden i 11 oktober 1935 fastställd  
byggnadsplan.

Ändringen åskådliggöres genom bifogad karta upprättad den 19.3.  
1946.

Vänersborg den 16 april 1946.

Henry Härde.

Bestyrkes å tjänstens vägnar:

6<sup>3</sup>  


Utan avgift.

Överlantmätaren.