

FÖRSLAG TILL ÄNDRING AV BYGGNADSPLAN
FÖR DEL AV STIGENS S:Ö
I FÄRGELANDA KOMMUN, ÄLVSBORGS LÄN

UPPRÄTTAT I SEPTEMBER 1961 AV
LBF, VÄNERSBORG

Harry Almer

HARRY ALMER
ARKITEKT SÄR

Rutger Månsson
RUTGER MÅNSSON
STADSPLANEING.

Antagen jämlikt kommunalfullmäktiges
beslut den 15 december 1961, 5 129

Ragnar Hermansson

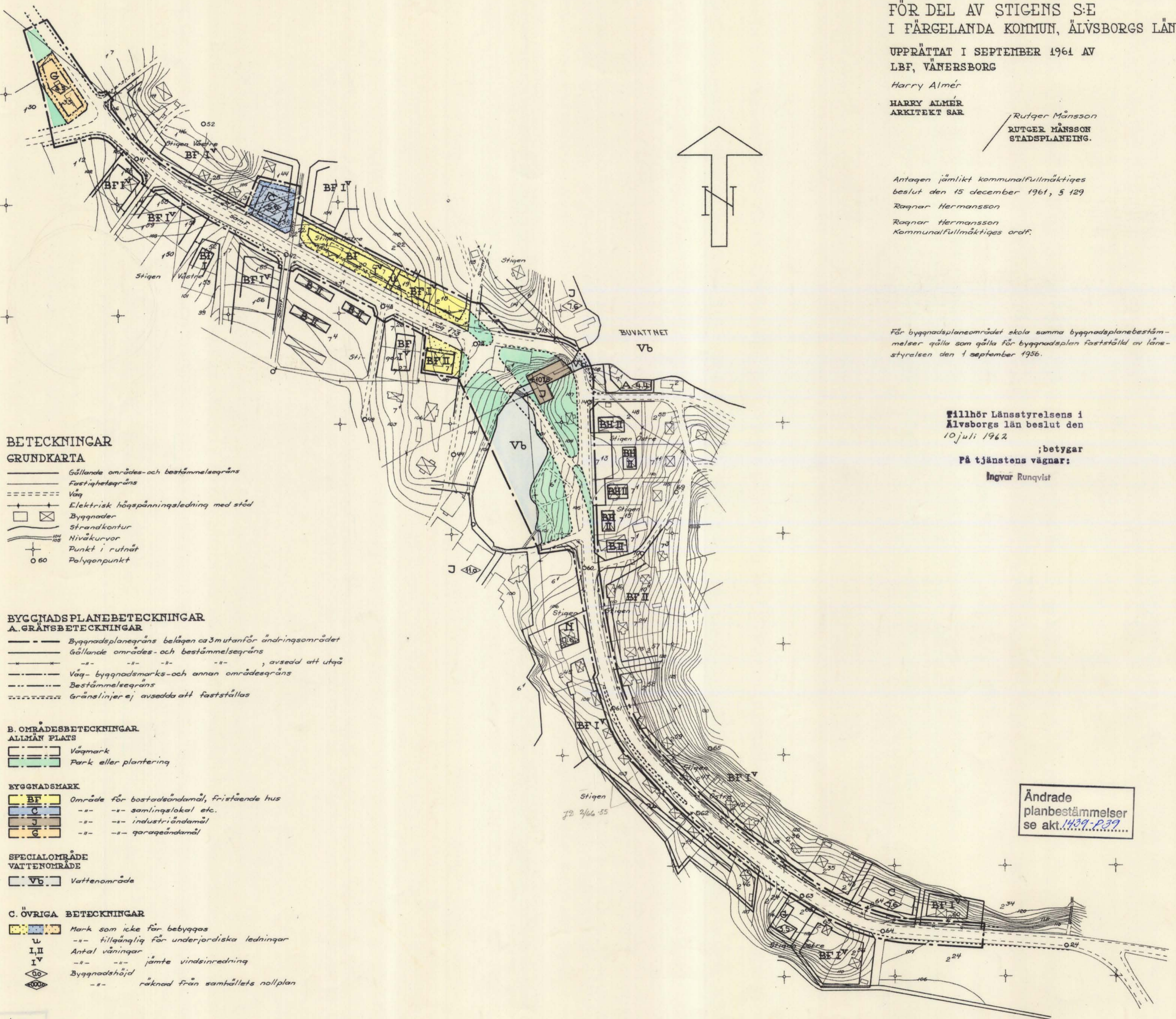
Ragnar Hermansson
Kommunalfullmäktiges ordf.

För byggnadsplaneområdet skola samma byggnadsplanebestäm-
melser gälla som gälla för byggnadsplan fastställd av läns-
styrelsen den 1 september 1956.

Tillhör Länsstyrelsens i
Älvsborgs län beslut den
10 juli 1962

; betygar
På tjänstens vägnar:

Ingvar Runqvist



BETECKNINGAR
GRUNDKARTA

	Gällande områdes- och bestämmelsegräns
	Fastighetsgräns
	Väg
	Elektrisk högspänningsledning med stöd
	Byggnader
	Strandkontur
	Nivåkurvor
	Punkt i rutnät
	Polygonpunkt

BYGGNADSPLANE BETECKNINGAR
A. GRÄNSBETECKNINGAR

	Byggnadsplane gräns belägen ca 3 m utanför ändringsområdet
	Gällande områdes- och bestämmelsegräns
	-, avsedd att utgå
	Väg- byggnadsmarks- och annan områdesgräns
	Bestämmelsegräns
	Gränslinjer ej avsedda att fastställas

B. OMRÅDESBETECKNINGAR
ALLMÄN PLATS

	Väqmark
	Park eller plantering

BYGGNADSMARK

	BF	Område för bostadsändamål, fristående hus
	C	-, samlingslokal etc.
	J	-, industriändamål
	G	-, garageändamål

SPECIALOMRÅDE
VATTENOMRÅDE

	Vattenområde
--	--------------

C. ÖVRIGA BETECKNINGAR

	Mark som icke får bebyggas
	-, tillgänglig för underjordiska ledningar
	Antal våningar
	-, jämte vindsinredning
	Byggnadshöjd
	-, räknad från samhällets nollplan



Ändrade
planbestämmelser
se akt. 1439-P.39

SKALA 1:2000



15-STY-1703

Kopians likhet med origi-
nalet bevisas; Vänersborg
i landstämman den 26
september 1964.
Enligt uppdrag:
M. Örnberg



Akt nr:

15-STY-1703

AU\$15-STY-1703

Ändrade
planbestämmelser
se akt. 1439-1939

Ändr. av byggnadsplan

Nr 1703

15-6TY-1703

Innehåller 3 skrivna sidor,
~~.....~~ 1 karta pl.

Avskrift.

IIIQ2 12 62.

D.nr	19
Ink. 11 JUL 1962	
till Alvsborgs läns lantmäterikonator	

R e s o l u t i o n .

På ansökan av byggnadsnämnden i Färgelanda kommun finner länsstyrelsen, med stöd av 108 § första och tredje styckena byggnadslagen, skäligt fastställa ett av kommunalfullmäktige i kommunen den 15 december 1961 antaget förslag till ändring av byggnadsplanen för del av Stigens samhälle i kommunen, vilket förslag, uppgjorts av arkitekten SAR Harry Almér i september 1961 och utmärkts å karta med tillhörande beskrivning.

Den, som med detta beslut icke åtnöjes, äger att hos Kungl. Maj:t däröver anföra underdåniga besvär, vilka böra vid talans förlust till Kungl. Kommunikationsdepartementet inkomma senast inom tre veckor härefter. Efter anslag given Vänersborg i landskansliet den 10 juli 1962.

På länsstyrelsens vägnar:

Åke A. Lindberg

Ingvar Runquist

Bestyrkes å tjänstens vägnar:

Ingvar Osbeck

Utan avgift.

Beskrivning

tillhörande förslag till ändring av byggnadsplan för del av Stigens s:e i Färgelanda kommun, Älvsborgs län.

Läge och omfattning

Föreliggande förslag till ändring av byggnadsplan för Stigens s:e omfattar delen som är belägen in- till länshuvudväg nr 173 i dess sträckning genom samhället. Planområdets längd är c:a 1200 meter.

Gällande byggnadsplan

Förslaget berör del av byggnadsplan fastställd av länsstyrelsen den 1 september 1956.

Grundkarta

Vid upprättande av grundkarta har den tidigare byggnadsplanen använts. Grundkartan har kompletterats med nytillkomna fastigheter och byggnader år 1961.

Motivering

Anledning till förslaget är att vägförvaltningen upprättat förslag till ombyggnad av vägen nr 173 genom samhället. Vägförslaget förutsätter att vägen i vissa avseenden avviker från i gällande byggnadsplan redovisat vägområde.

Förslag

Förslaget har upprättats så att ovan nämnd vägombyggnad kan utföras. Vägområdet har således förutom avvikelser från gällande plans sträckning givits sådan bredd som behövs för förutom själva vägbanan även för slänter och andra konstarbeten. Inom planområdet har även medtagits fastigheten Stigen Västre 1³⁵, å vilken förslag till nybyggnad av frikyrka projekterats. Därjämte har den befintliga bensinstationsanläggning med serviceverkstad å fastigheten Stigen Västre 1³³ medtagits. I den gällande byggnadsplanen är dessa områden redovisade som dels bostadsområde och dels park. Att bibehålla detta sista nämnda parkområde där bensinstationsanläggningen är belägen har bedömts som ej nödväntigt med anledning av att i gällande byggnadsplan före-

3.

slagen vägsträckning ej synes aktuell.

För förslaget till ändring av byggnadsplan skall gälla samma bestämmelser som gälla för den gällande byggnadsplanen.

Vänernborg i september 1961

Harry Almér

Rutger Månsson

Tillhör Länsstyrelsens i
Älvsborgs län beslut den
10 juli 1962; betygar
På tjänstens vägnar:

Ingvar Runquist

Byggnadsplaneförslaget jämte denna
beskrivning har antagits av Färgelanda
kommunalfullmäktige den 15 december
1961, § 129, betygar:

R. Hermansson

kommunalfullmäktiges ordförande

Bestyrkes å tjänstens vägnar:

