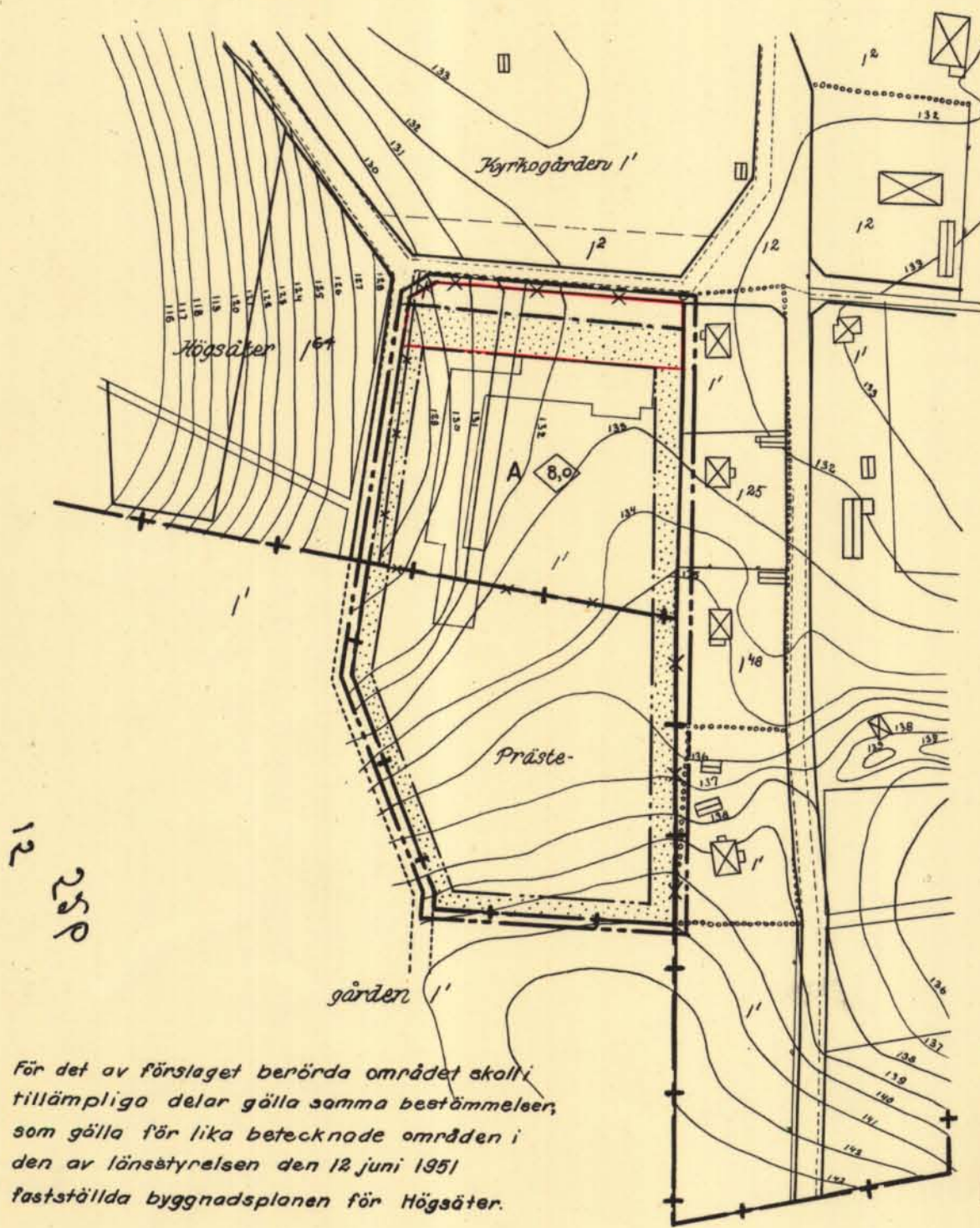


FÖRSLAG TILL ÄNDRING I OCH UTVIDGNING AV BYGGNADSPLANEN FÖR HÖGSÄTER STATIONSSAMHÄLLE, HÖGSÄTER KOMMUN, ÄLVSBORGS LÄN.

Tillhör Länsstyrelsens i Älvsborgs län beslut den 14 februari 1957; betygar På tjänstens vägnar: Åke Paulsson

Tillhör Länsstyrelsens i Älvsborgs län beslut den 3 juli 1958; betygar På tjänstens vägnar: Åke Paulsson

Tillhör Kungl. Maj:ts beslut den 31 januari 1958. Stockholm i Kommunikationsdepartementet Ex officio: Sven Åmark

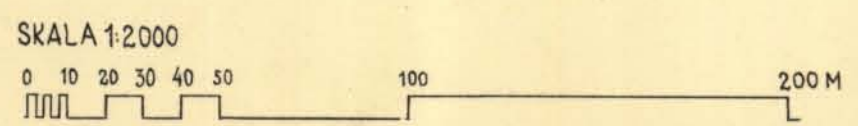


- BETECKNINGAR**
- LINJE DRAGEN TRE METER UTANFÖR DET OMRÅDE FÖRSLAGET AVSER.
 - + - BYGGNADSPLANEGRÄNS.
 - x-x- GÄLLANDE BYGGNADSPLANEGRÄNS AVSEDD ATT UTGÅ.
 - GÄLLANDE OMRÅDESGRÄNS.
 - x-x- GÄLLANDE OMRÅDESGRÄNS AVSEDD ATT UTGÅ.
 - - - OMRÅDESGRÄNS.
 - - - BESTÄMMELSEGRÄNS.
 - A OMRÅDE FÖR ALLMÄNT ÄNDAMÅL.
 - MARK SOM EJ FÅR BEBYGGAS.
 - 8,0 BYGGNADSHÖJD.

12 250

För det av förslaget berörda området skall tillämpliga delar gälla samma bestämmelser, som gälla för lika betecknade områden i den av länsstyrelsen den 12 juni 1951 fastställda byggnadsplanen för Högsäter.

Ändrade planbestämmelser se akt. 1439-P38



Kopiens likhet med originalet betygas. Stockholm den 23 okt 1958 STATENS REPRODUKTIONSANSTALT G. Lundberg

LÄNSARKITEKTKONTORET VÄNERSBORG

uppdrag n:r 19/55 handling n:r 2

utförd av B Höjberg J. N. N. N.

Vänersborg den 25/8 1958

rev. d. 18.12.1956. FW.

15-STY-1428



Akt nr:

15 - STY - 1428

AU\$15-STY-1428

Ändrade
planbestämmelser
se akt. 1439-P38

Ändr. o utvidgning av byggnadsplan

Nr. 1428

15-STY-1428

innehåller 2 skrivna sidor,
..... 1 karta plan

Ändr. utvidgning av byggnadsplan

N:o 1428.

D.nr	19
Ink.	9 JUL 1958
till Älvsborgs läns lantmäterikontor	

Avskrift.

IIIG2 52 55.

R e s o l u t i o n .

På ansökan av Högsätters folkhögskolestyrelse finner länsstyrelsen med stöd av 107 § byggnadslagen skäligen fastställa ett av länsarkitektkontoret i Vänersborg den 25 augusti 1955 uppgjort och den 18 december 1956 reviderat förslag till ändring och utvidgning av byggnadsplanen för Högsätters stationssamhälle i Högsätters kommun, vilket förslag utmärktes å karta med tillhörande beskrivning; dock att från fastställelse undantages ett å kartan med röd gränslinje angivet område i norr.


Talan mot fastställelsebeslutet föres hos Kungl. Maj:st genom besvär, vilka skola vid talans förlust till Kommunikationsdepartementet inkomma inom en månad härafter. Efter anslag given Vänersborg i landskansliet den 3 juli 1958.

På länsstyrelsens vägnar:

Svante Gustafsson

Ake Paulsson

Bestyrkes å tjänstens vägnar:



Utan avgift.

Överlantmätaren.

Avskrift.
IIIG2 52 55.

D.nr 19
Ink. 3 SEP 1958
till Älvsborgs läns
lantmäterikontor

B e s k r i v n i n g

tillhörande förslag till ändring i och utvidgning av byggnadsplanen för Högsätters stationssamhälle, Högsätters kommun, Älvsborgs län.

Gällande byggnadsplan har fastställts av länsstyrelsen den 12 juni 1951. Det av ändringsförslaget berörda området är anvisat för enskilt socialt ändamål.

Ändringsförslaget är tillkommet på samhällets initiativ och avsett att möjliggöra områdets bebyggande med planerad centralskoleanläggning.

För det av förslaget berörda området skall i tillämpliga delar gälla samma bestämmelse, som gälla för lika betecknade områden i den av länsstyrelsen den 12 juni 1951 fastställda byggnadsplanen för Högsäter.

Tillhör Länsstyrelsens i
Älvsborgs län beslut den
3 juli 1958; betygar
På tjänstens vägnar:
Åke Paulsson

Tillhör Länsstyrelsens i
Älvsborgs län beslut den
14 februari 1957; betygar
På tjänstens vägnar:
Åke Paulsson

Bestyrkes å tjänstens vägnar:

Åke Paulsson