






LÅNGTUREN

cirka 23 km

TECKENFÖRKLARING

-  Långturen
-  Riksväg / större väg
-  Mindre väg
-  Kraftledning
-  Mosse, sankmark

1. Rådanefors bruk
2. Boplatser
3. Kulturhistoriska lämningar
4. Nättjebacka kvarn
5. Nättjebacka hembygdsgård
6. Hällkista, stenkammargrav

Kulturhistoriska sevärdheter framtagna av
Bengt Åke Johansson, Ödeborg

Ur Fastighetskartan copyright
Lantmäteriet Gävle
Medgivande MS2012/03598

Copyright Färgelanda kommun
Plan- och byggkontoret
2013-11-27

0 500 1 000 meter

